



**АДМИНИСТРАЦИЯ  
ИДОЛГСКОГО МУНИЦИПАЛЬНОГО ОБРАЗОВАНИЯ  
ТАТИЩЕВСКОГО МУНИЦИПАЛЬНОГО РАЙОНА  
САРАТОВСКОЙ ОБЛАСТИ**

**ПО С Т А Н О В Л Е Н И Е**

12.11.2013

№ 53

с.Идолга

Об определении границ прилегающих к некоторым организациям и объектам территорий, на которых не допускается розничная продажа алкогольной продукции на территории Идолгского муниципального образования Татищевского муниципального района Саратовской области

В соответствии с Федеральным законом от 06.10.2003 № 131-ФЗ «Об общих принципах организации местного самоуправления в Российской Федерации», Федеральным законом от 22.11.1995 № 171-ФЗ «О государственном регулировании производства и оборота этилового спирта, алкогольной и спиртосодержащей продукции и об ограничении потребления (распития) алкогольной продукции», постановлением Правительства Российской Федерации от 27.12.2012 № 1425 «Об определении органами государственной власти субъектов Российской Федерации мест массового скопления граждан и мест нахождения источников повышенной опасности, в которых не допускается розничная продажа алкогольной продукции, а также определении органами местного самоуправления границ прилегающих к некоторым организациям и объектам территорий, на которых не допускается розничная продажа алкогольной продукции», на основании Устава Идолгского муниципального образования Татищевского района Саратовской области п о с т а н о в л я ю:

1. Определить перечень организаций и объектов, на прилегающих территориях к которым не допускается розничная продажа алкогольной продукции на территории Идолгского муниципального образования Татищевского муниципального района Саратовской области, согласно приложению № 1.

2. Установить, что к прилегающей территории относится территория, прилегающая к организациям и объектам, указанным в приложении № 1, включая обособленную территорию (при наличии таковой), то есть территорию, границы которой обозначены ограждением, прилегающую к зданию (строению, сооружению), в котором расположены указанные

организации и (или) объекты, а также территория, определяемая с учетом конкретных особенностей местности и застройки, примыкающая к границам обособленной территории либо непосредственно к зданию (строению, сооружению), в котором расположены указанные организации и (или) объекты (дополнительная территория).

3. Установить, что при определении границ прилегающих территорий применяется следующий способ расчета:

При наличии обособленной территории размер прилегающих территорий определяется по кратчайшему расстоянию по тротуарам или пешеходным дорожкам (при их отсутствии - по обочинам, краям проезжих частей) от входа для посетителей на обособленную территорию до входа для посетителей в стационарный торговый объект;

при отсутствии обособленной территории расстояние определяется по кратчайшему расстоянию по тротуарам или пешеходным дорожкам (при их отсутствии - по обочинам, краям проезжих частей) от входа для посетителей в здание (строение, сооружение), в котором расположены некоторые организации или объекты, до входа посетителей в стационарный торговый объект.

При пересечении пешеходной зоны с проезжей частью расстояние измеряется по кратчайшему пешеходному переходу.

При наличии нескольких входов для посетителей расчет проводится от ближайшего входа

4. Установить минимальные значения расстояний от организаций и объектов, в которых не допускается розничная продажа алкогольной продукции на территории Идолгского муниципального образования Татищевского муниципального района Саратовской области, до границ территорий, прилегающих к ним:

- от детских организаций 20 метров;
- образовательных учреждений 20 метров;
- медицинских организаций 20 метров,
- объектов спорта 20 метров
- оптовых и розничных рынков 20 метров,
- вокзалов 20 метров,
  - иных мест массового скопления граждан 20 метров;
  - мест нахождения источников повышенной опасности 100 м;
- от объектов военного назначения 20 метров.

5. Утвердить схемы границ прилегающих территорий для каждой организации и объекта, на прилегающих территориях к которым не допускается розничная продажа алкогольной продукции согласно приложению № 2.

6. При размещении (открытии) новых организаций и объектов, указанных в приложении № 1, границы прилегающих к ним территорий определяются в срок не более шести месяцев после размещения (открытия) указанных организаций и объектов.

7. Отменить постановление администрации Идолгского муниципального образования Татищевского района Саратовской области № 31 от 31.05.2013 года «Об определении границ прилегающих к некоторым организациям и объектам территорий, на которых не допускается розничная продажа алкогольной продукции на территории Идолгского муниципального образования Татищевского района Саратовской области».

8. Опубликовать настоящее постановление в газете Татищевского муниципального района Саратовской области «Вестник Татищевского муниципального района Саратовской области» и разместить на официальном сайте администрации Татищевского муниципального района Саратовской области.

9. Контроль за исполнением настоящего постановления возложить на заместителя главы администрации Идолгского муниципального образования Татищевского муниципального района Саратовской области Т.А.Фокину.

Глава муниципального образования

А.В.Барканов

Приложение № 1  
к постановлению  
администрации Идолгского  
муниципального образования  
Татищевского района Саратовской  
области

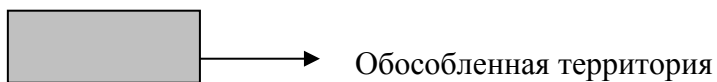
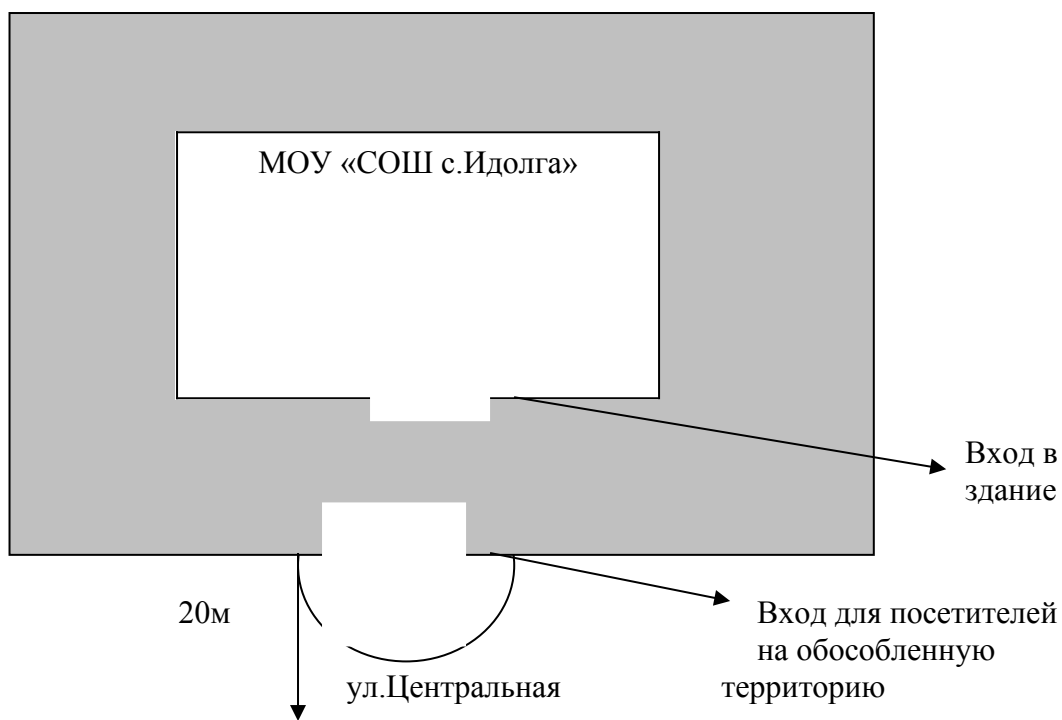
от 12.11.2013. № 53

**Перечень организаций и объектов, на прилегающих территориях к которым не допускается розничная продажа алкогольной продукции на территории Идолгского муниципального образования Татищевского муниципального района Саратовской области**

№ п/п	Наименование организаций и объектов	Адрес	Статус объекта
1	Муниципальное общеобразовательное учреждение «Средняя общеобразовательная школа с.Идолга»	с.Идолга ул. Центральная, д.4	Образовательная организация
2	Муниципальное дошкольное образовательное учреждение «Детский сад с. Идолга»	с.Идолга ул.Центральная д.5	Детская организация
3	Филиал муниципального образовательного учреждения «Средняя общеобразовательная школа №1 р.п.Татищево» в д.Македоновка	Д.Македоновка Ул.Центральная д.41	Образовательная организация
4	Муниципальное учреждение культуры «Межпоселенческая централизованная клубная система» Идолгский СДК	с.Идолга ул.Центральная д.49	Организация досуга населения
5	Муниципальное дошкольное образовательное учреждение «Детский сад с. Слепцовка»	с.Слепцовка ул.Советская д.86	Детская организация
6	Сельский клуб МУК «Межпоселенческая ЦКС» с.Слепцовка	с. Слепцовка ул.Школьная д.3Б	Организация досуга населения
7	Муниципальное общеобразовательное учреждение «Средняя общеобразовательная школа с.Широкое»	с.Широкое, ул.Ленина, д.71а	Образовательная организация
8	Филиал муниципального образовательного учреждения «Средняя общеобразовательная школа с.Вязовка» в с. Большая Каменка	с.Большая Каменка ул. Рабочая, д.8	Образовательная организация
9	Фельдшерский- акушерский пункт с. Широкое	с.Широкое ул. Ленина, д.59а	Медицинская организация
1	Фельдшерский- акушерский пункт с. Большая Каменка	с.Большая Каменка ул. Московское шоссе, д.21	Медицинская организация
1	Сельский клуб МУК «Межпоселенческая ЦКС» с.Широкое	с.Широкое, ул.Ленина, д.57	Организация досуга населения

Схема  
границ прилегающих территорий, на которых не допускается розничная продажа  
алкогольной продукции к муниципальному образовательному учреждению «Средняя  
общеобразовательная школа с.Идолга» расположенному по адресу: Саратовская область,  
Татищевский район, с.Идолга, ул. Центральная, д.4

ул.Центральная

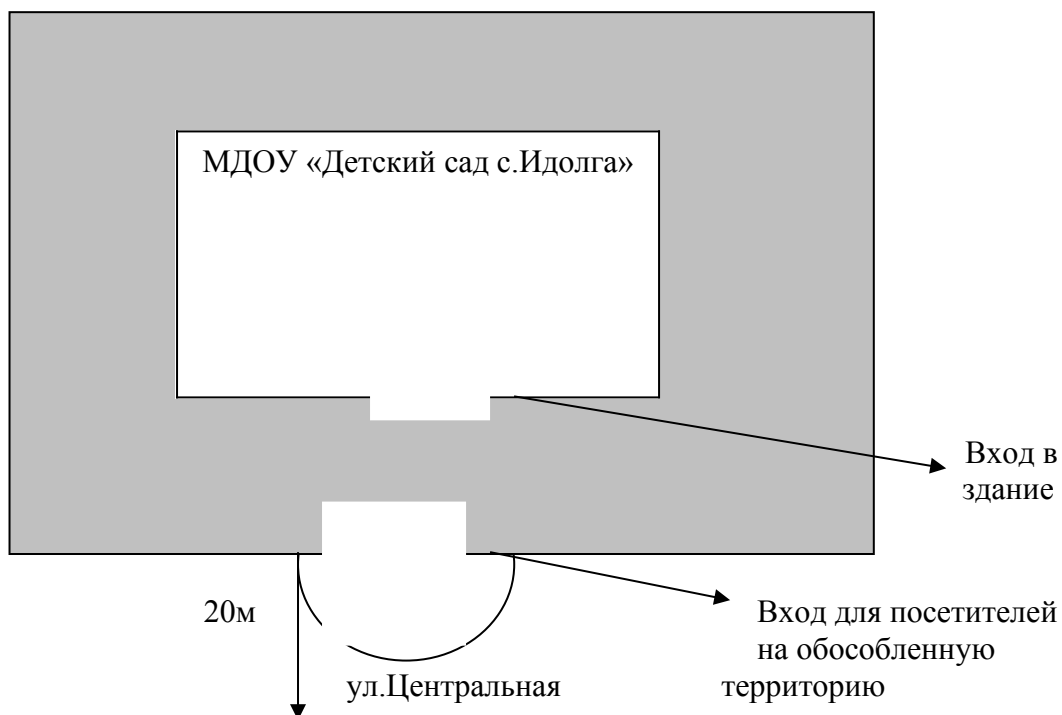



20 м → - территория на которой не допускается розничная продажа  
алкогольной продукции

Схема

границ прилегающих территорий, на которых не допускается розничная продажа алкогольной продукции к муниципальному дошкольному образовательному учреждению «Детский сад с.Идолга» расположенному по адресу: Саратовская область, Татищевский район, с.Идолга , ул. Центральная, д.5

ул.Центральная



 → Обособленная территория

 20 м → - территория на которой не допускается розничная продажа алкогольной продукции

Схема  
границ прилегающих территорий, на которых не допускается розничная продажа  
алкогольной продукции к филиалу муниципального образовательного учреждения  
«Средняя общеобразовательная школа №1 р.п.Татищево» в д.Македоновка,  
расположенному по адресу: Саратовская область, Татищевский район, д.Македоновка , ул.  
Центральная д.41

ул.Молодежная

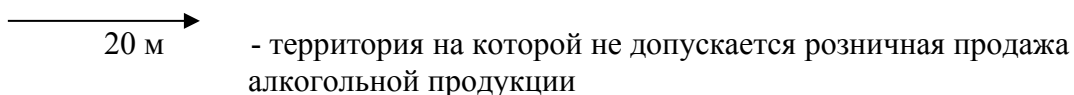

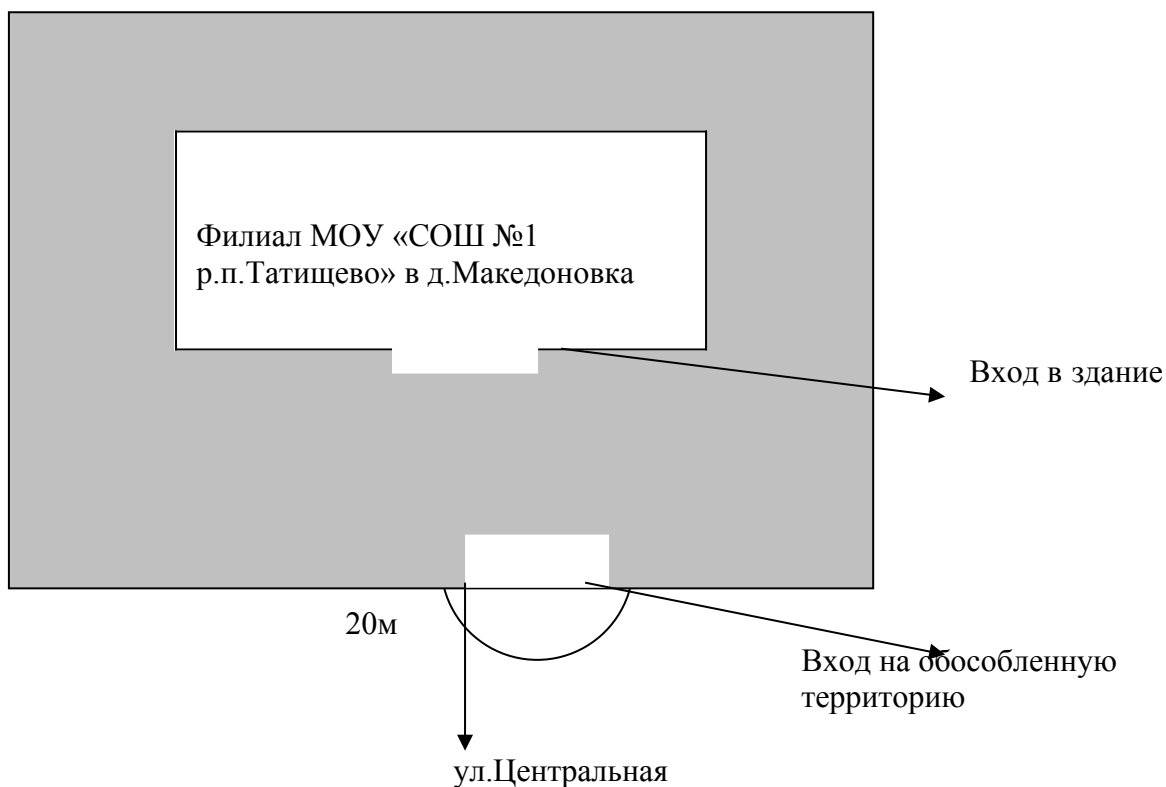


Схема  
границ прилегающих территорий, на которых не допускается розничная продажа  
алкогольной продукции к муниципальному учреждению культуры «Межпоселенческая  
централизованная клубная система» с.Идолга, расположенному по адресу: Саратовская  
область, Татищевский район, с.Идолга , ул. Центральная д.49

ул.Центральная

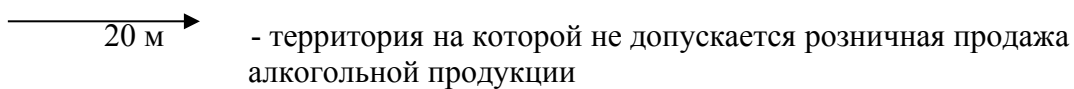
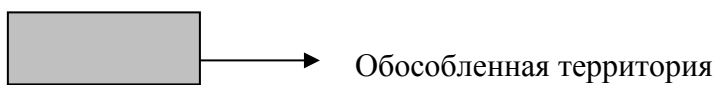
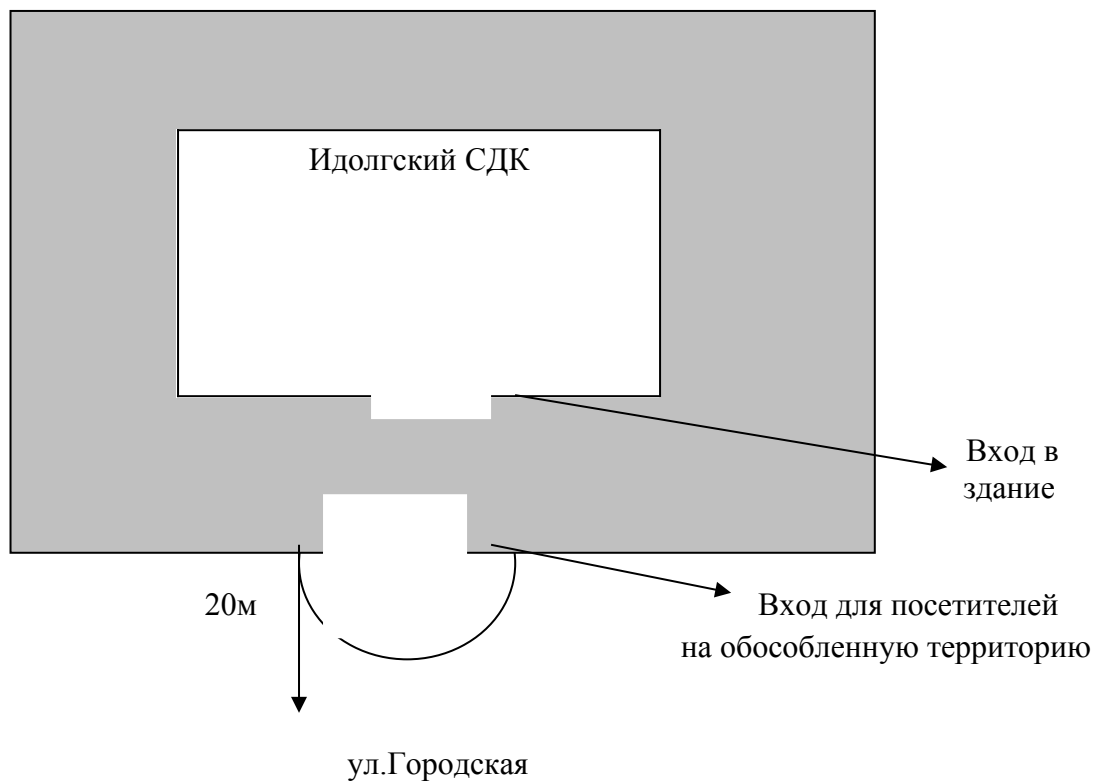
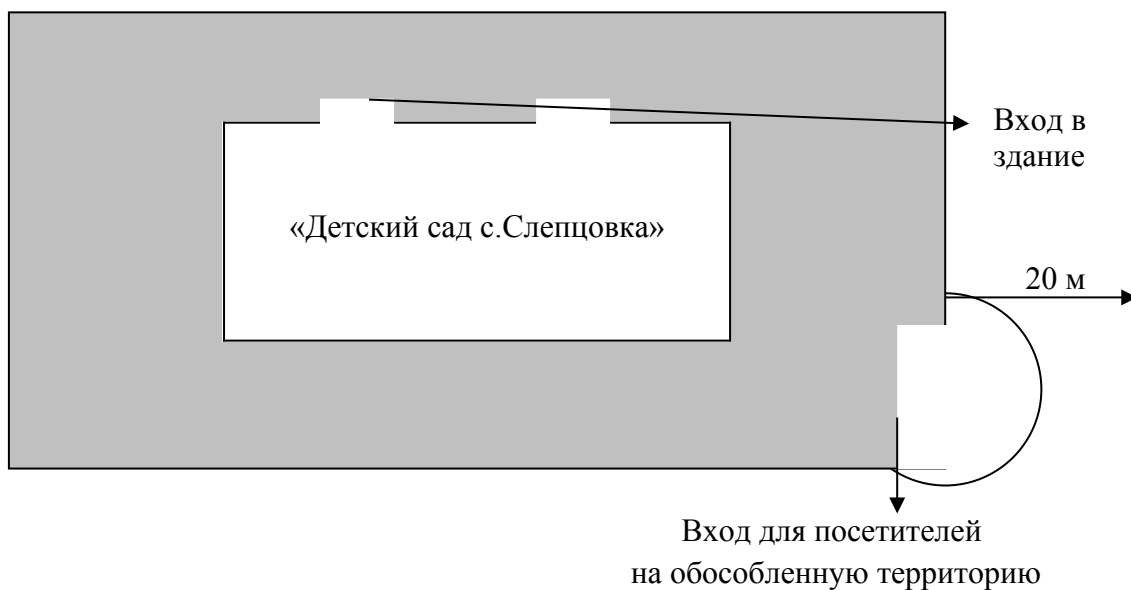




Схема  
границ прилегающих территорий, на которых не допускается розничная продажа  
алкогольной продукции к муниципальному дошкольному образовательному учреждению  
«Детский сад с.Слепцовка», расположенному по адресу: Саратовская область,  
Татищевский район, с.Слепцовка , ул. Советская д.86

ул.Советская



ул.Овражная

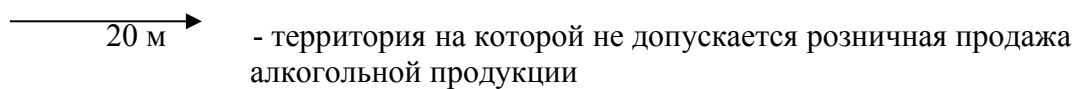
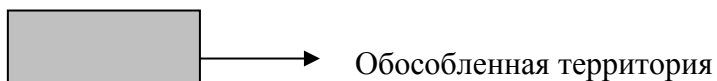
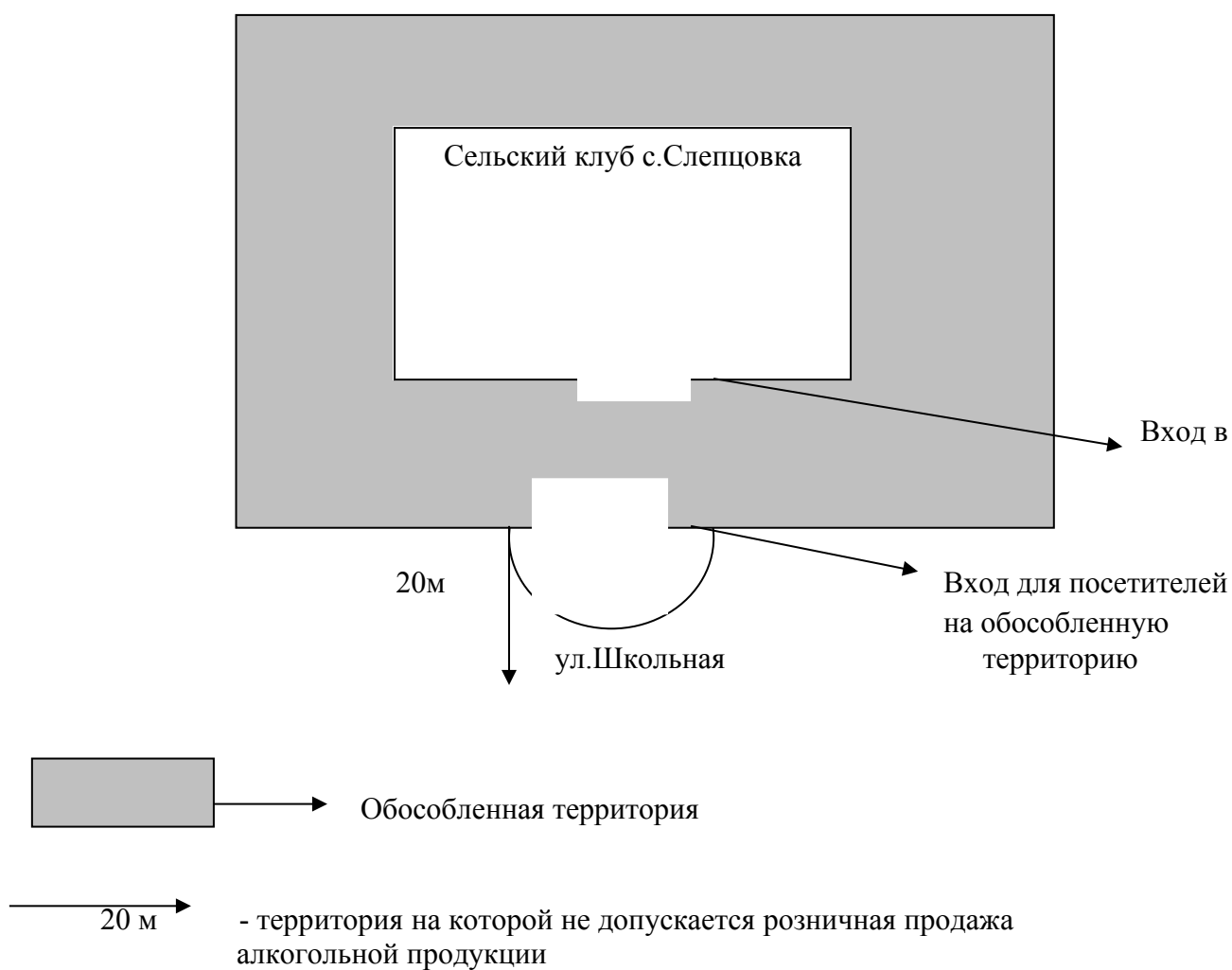



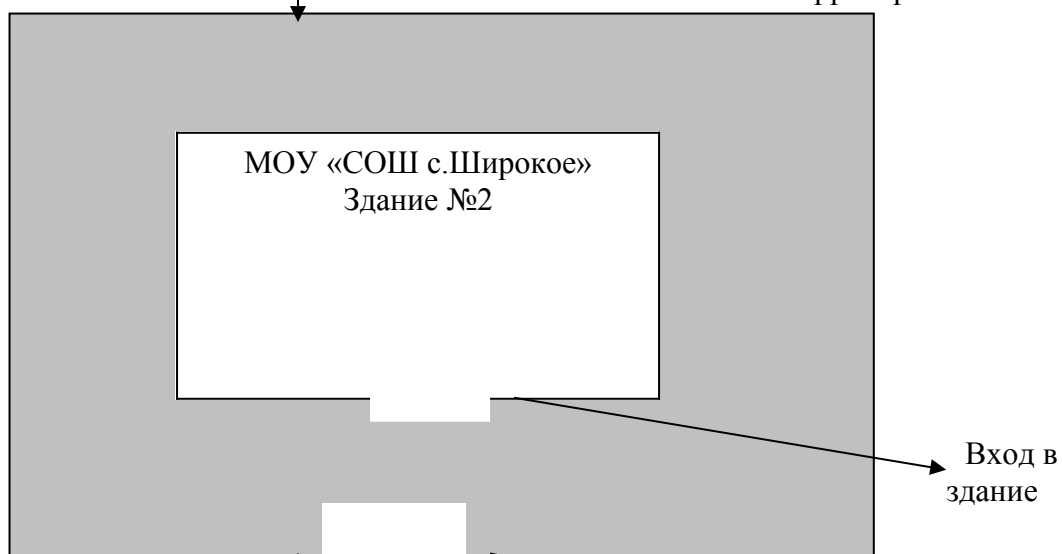
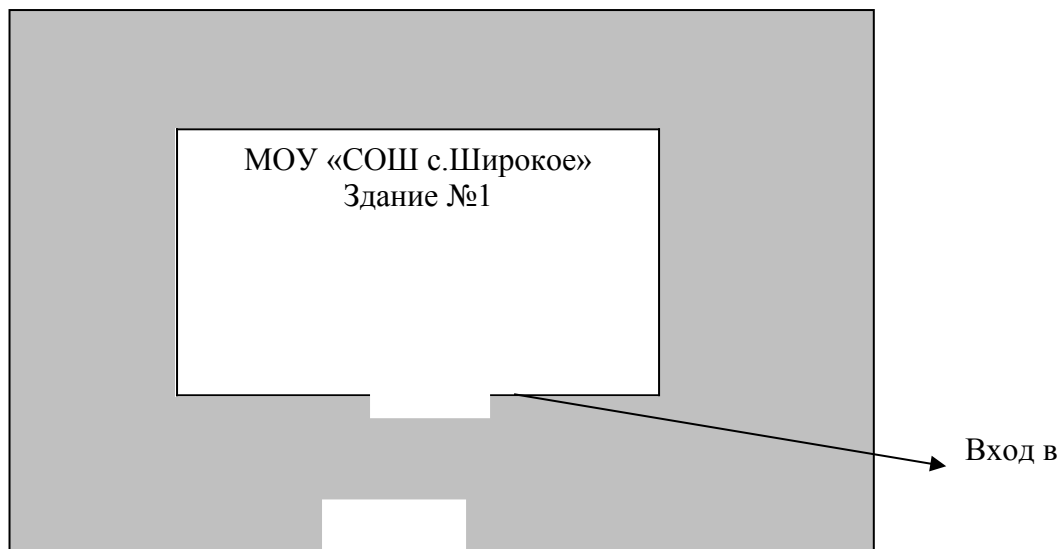
Схема  
границ прилегающих территорий, на которых не допускается розничная продажа  
алкогольной продукции к муниципальному учреждению культуры «Межпоселенческая  
ЦКС» с.Слепцовка, расположенному по адресу: Саратовская область, Татищевский район,  
с.Слепцовка , ул. Школьная д.3Б



Схема

границ прилегающих территорий, на которых не допускается розничная продажа алкогольной продукции к муниципальному образовательному учреждению «Средняя общеобразовательная школа с. Широкое» расположенному по адресу: Саратовская область, Татищевский район, с.Широкое, ул. Ленина, д.71

ул.Ленина



20 м - территория на которой не допускается розничная продажа алкогольной продукции

### Схема

границ прилегающих территорий, на которых не допускается розничная продажа алкогольной продукции к филиалу муниципального образовательного учреждения «Средняя общеобразовательная школа с.Вязовка» в с.Большая Каменка, расположенному по адресу: Саратовская область, Татищевский район с. Большая Каменка, ул. Рабочая, д.8

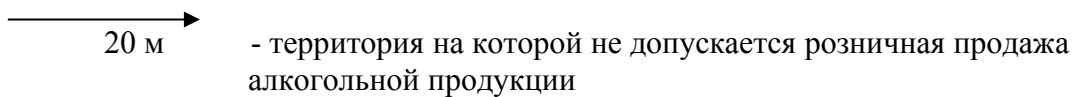

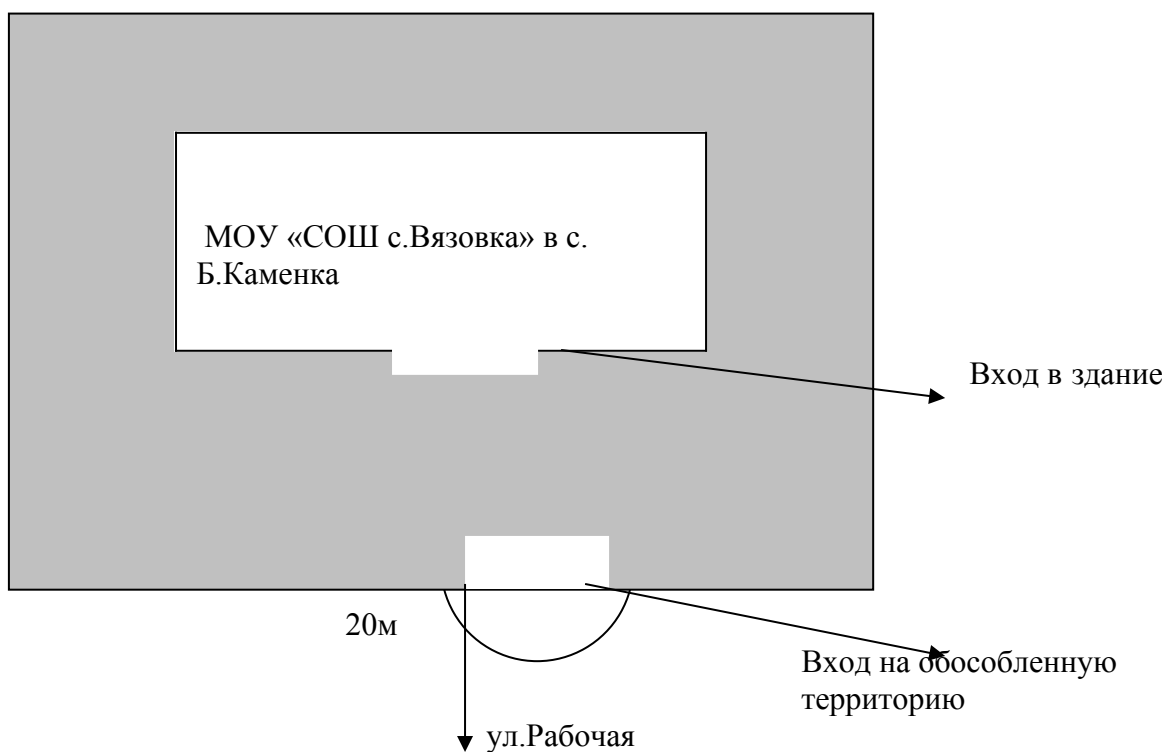
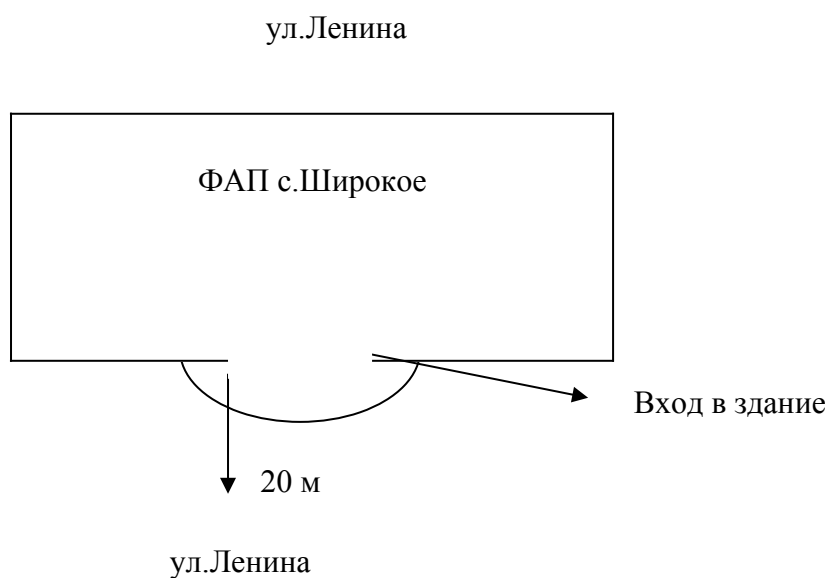


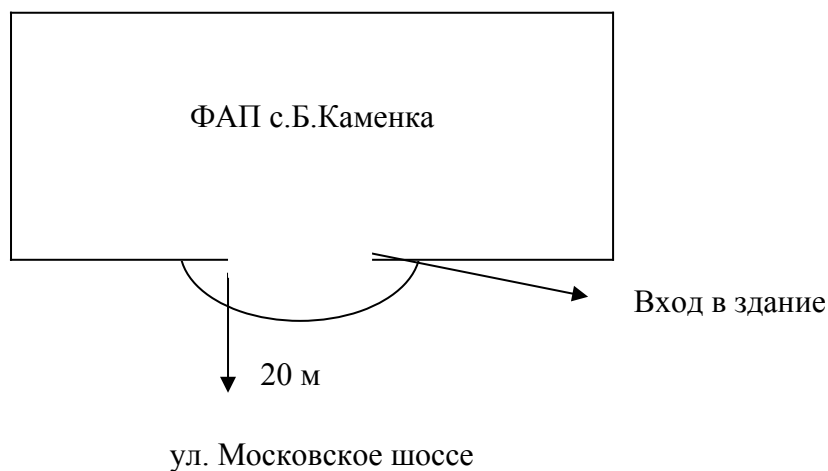
Схема  
границ прилегающих территорий, на которых не допускается розничная продажа  
алкогольной продукции к фельдшерско-акушерскому пункту с.Широкое, расположенному  
по адресу: Саратовская область, Татищевский район, с.Широкое, ул. Ленина д.59а



20 м → - территория на которой не допускается розничная продажа  
алкогольной продукции

### Схема

границ прилегающих территорий, на которых не допускается розничная продажа алкогольной продукции к фельдшерско-акушерскому пункту с. Большая Каменка, расположенному по адресу: Саратовская область, Татищевский район, с.Большая Каменка, ул. Московское шоссе, д.21



20 м → - территория на которой не допускается розничная продажа алкогольной продукции